


1. Vista dell'Ingresso su Via del Mare e dei parcheggi riservati



2. Particolare del percorso tattilo-plantare nell'ingresso su via del Mare.

Raggiungibilità veicolare

Intorno al perimetro esterno del lotto dove è sito l'edificio si trovano le aree destinate a parcheggio: su Via del Mare e su Via L. de Pretis. Si segnalano n. 2 posti riservati su Via del Mare, ai lati dell'accesso all'Istituto, indicati sia con segnaletica orizzontale e sia con segnaletica verticale.

Per il dettaglio si rimanda alla Tavola n. A.02b.I.C.

Raggiungibilità pedonale

L'ingresso principale all'edificio è su Via del Mare ed è al livello del marciapiede stradale, dal quale si accede all'area di pertinenza attraverso un ampio cancello. E' presente un citofono sulla recinzione esterna a destra del cancello e ad altezza h di 139cm dal livello del marciapiede. Sono presenti scivoli di raccordo tra livello stradale e marciapiede.

L'atrio esterno di ingresso è rialzato di 3 gradini rispetto al livello del marciapiede; dislivello pari a 38cm superabile anche attraverso una rampa di larghezza pari a 150cm, lunghezza 668cm con una pendenza del 5.6%. La rampa presenta un corrimano sui due lati ad un'altezza di 70cm, la minima e 96cm la massima.

Un'ampia vetrata separa l'atrio esterno dall'atrio interno, al quale si accede da una porta a due ante a vetri avente luce libera di passaggio di 84cm (un'anta). I due atri, interno ed esterno, sono complanari.


L'ingresso all'edificio dal lato di Via de Pretis presenta invece un dislivello rispetto all'area esterna di pertinenza di 6 gradini, per un dislivello di 95cm superabile anche da una rampa con sviluppo lineare di 970cm e con una pendenza del 9,8%.

CRITICITA'


Per lo spazio esterno si rimanda alla Tavola dedicata allo spazio urbano in prossimità dell'Istituto Comprensivo denominata A.02b.I.C.

Spazio esterno di pertinenza all'edificio scolastico: la rampa di accesso all'edificio, dal lato di Via L. De Pretis, ha il rapporto tra lo sviluppo lineare e la pendenza non rispettato secondo il D.M.LL.PP.236/89.

Per le disabilità sensoriali il codice tattilo-plantari all'ingresso di Via del Mare, si ferma davanti al primo gradino dell'atrio esterno, nel senso di salita; non è presente nel senso di discesa.




3. Vista della rampa di ingresso da Via del Mare



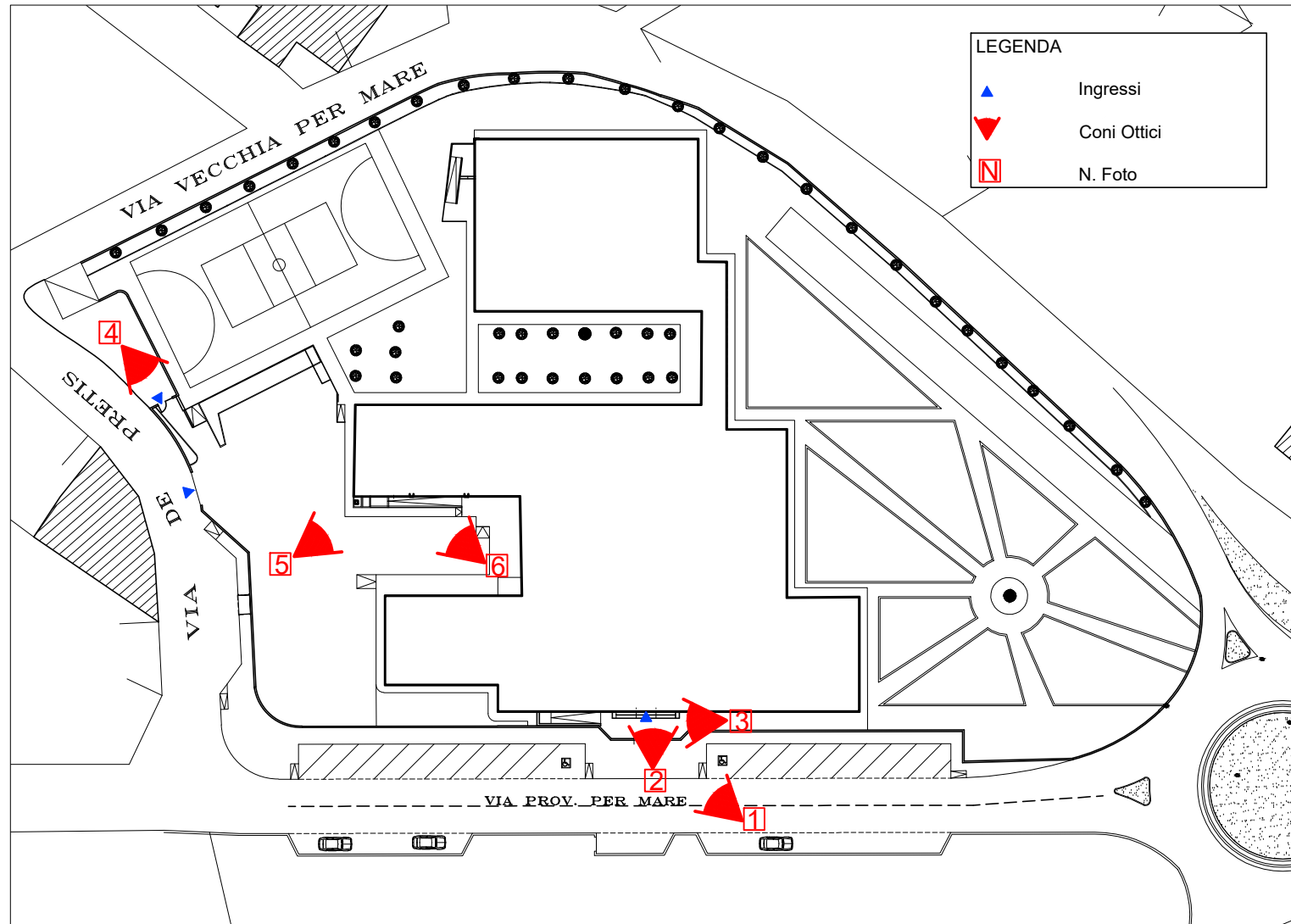
4. Vista dell'Ingresso pedonale su Via L. de Pretis.



5. Vista dell'ingresso all'edificio da Via L. de Pretis



6. L'ingresso all'edificio da Via L. de Pretis. Vista della rampa



COMUNE DI ANDRANO
PROV. DI LECCE

ANDRANO PER TUTTI

P.E.B.A.
Piano Eliminazione Barriere Architettoniche

A.05c.I.C.
settembre 2023
scala 1:5000

ANALISI
05c
ISTITUTO COMPRENSIVO
Raggiungibilità

R.U.P. Architetto Biagio MARTELLA
progettista architetto Rocco PAPPACCOGLI