



PIANO COMUNALE DI PROTEZIONE CIVILE

B. SCENARI DI RISCHIO E DI EVENTO

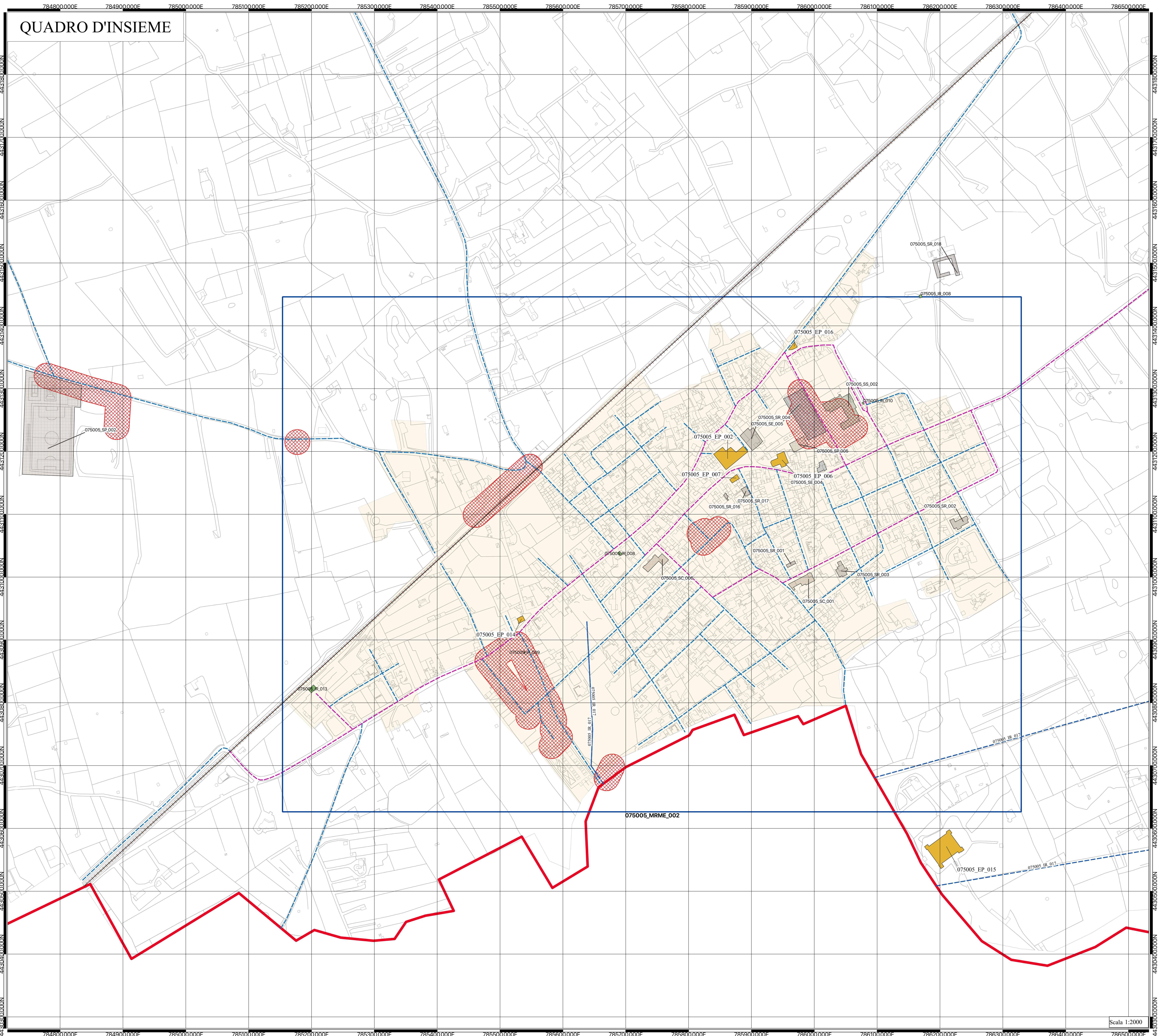

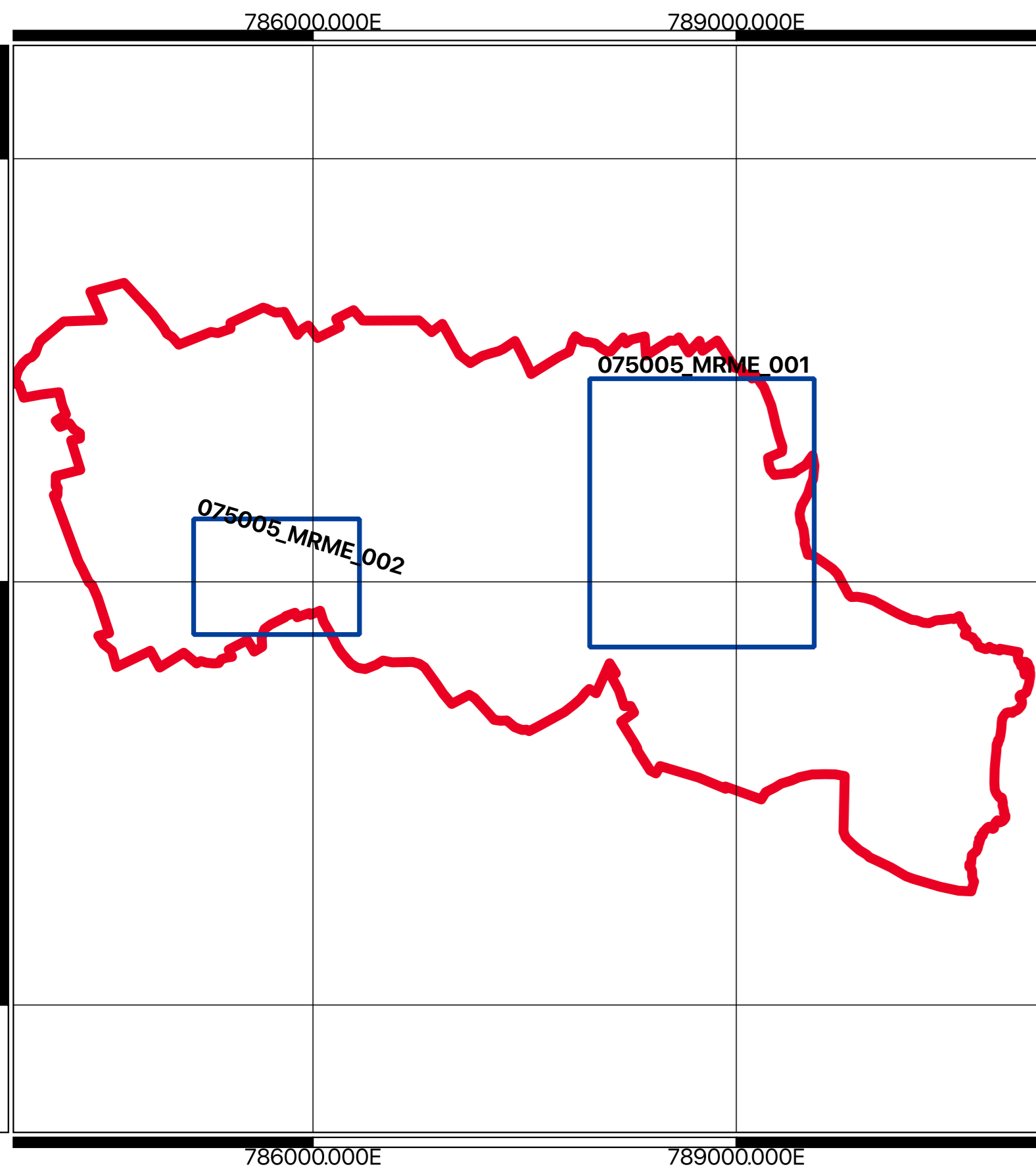
B.2. Rischio Meteorologico

B.2.2.002 Cartografie Scenari di dettaglio rischio meteorologico

Il Sindaco (Salvatore Musarò) Il Tecnico (geom. Oscar Coluccia)

Realizzato a cura "S.T.A. & IMM" geom. Oscar Coluccia email: info@istatim.it

- LEGGENDA**
- Viabilità Ferroviaria
 - Edifici Sensibili
 - ▨ Servizi Sanitari
 - ▨ Scuole
 - ▨ Servizi Sportivi
 - ▨ Servizi alla Collettività
 - ▨ Servizi Ricettivi
 - Reti
 - Rete AQP
 - ▨ Infrastrutture sensibili
 - ▨ Elementi di pregio
 - ▨ Macroaree
 - Viabilità rischio neve
 - Priorità Medio-Alta
 - Priorità Bassa
 - ▨ Aree a rischio vento forte
 - ▨ Confini Comunali
 - ▨ Centri Urbani



Scala 1:2000